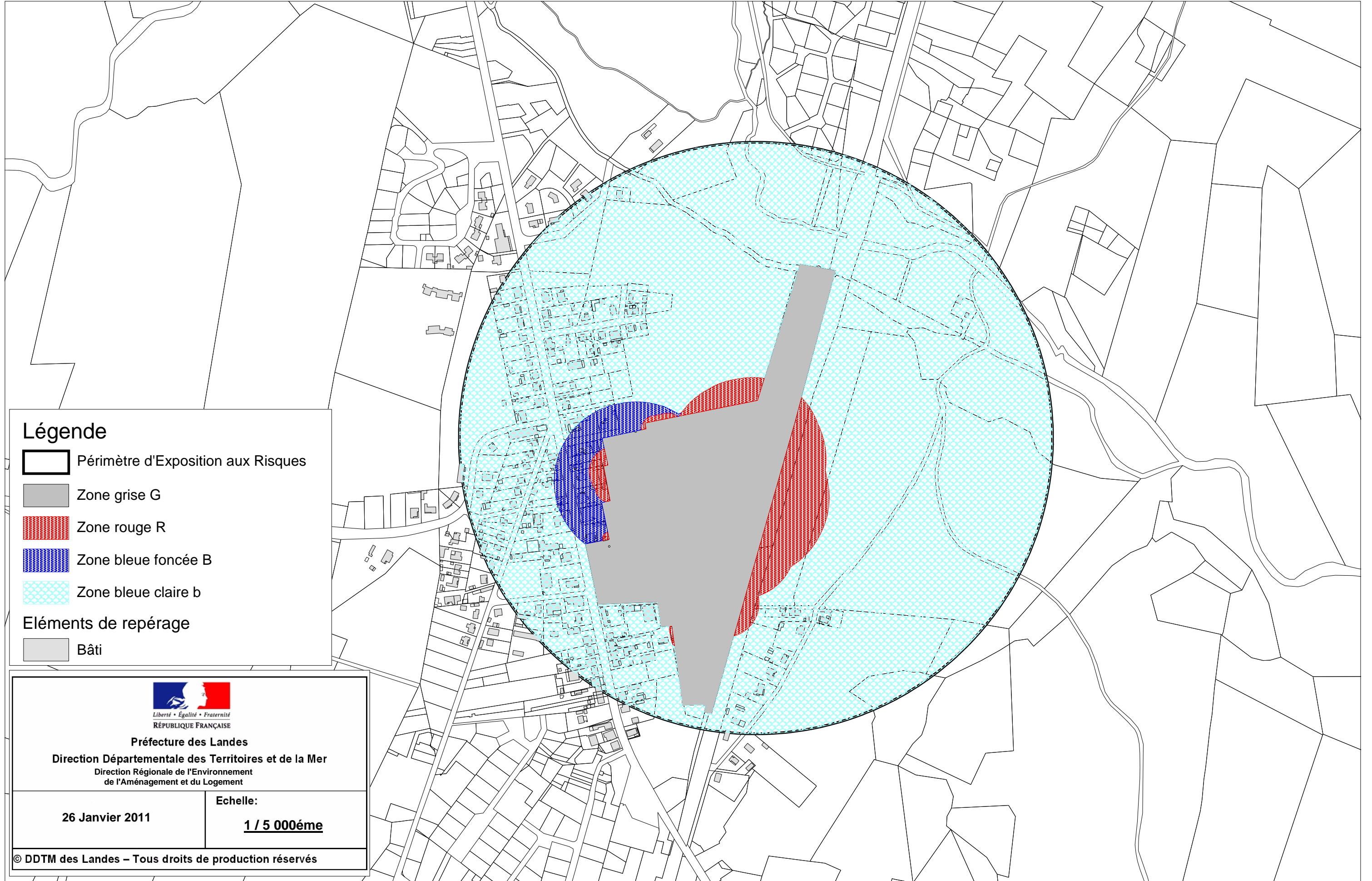







**PPRT de la société MLPC  
RION DES LANDES  
3 - CARTE REGLEMENTAIRE**



**Légende**

-  Périmètre d'Exposition aux Risques
-  Zone grise G
-  Zone rouge R
-  Zone bleue foncée B
-  Zone bleue claire b

**Éléments de repérage**

-  Bâti



**Préfecture des Landes**  
Direction Départementale des Territoires et de la Mer  
Direction Régionale de l'Environnement  
de l'Aménagement et du Logement

26 Janvier 2011

Echelle:  
**1 / 5 000<sup>ème</sup>**